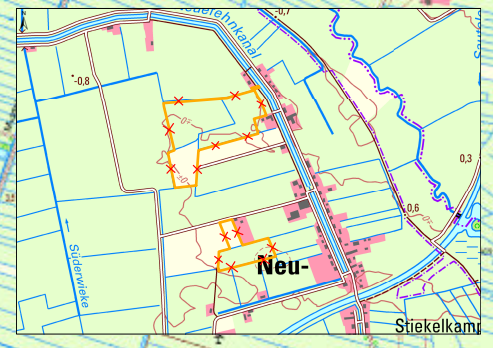




Randzeichnung
Gemarkung Neuefehne



Gebietskarte




Maßstab: 1:40.000
Vereinfachte Flurbereinigung
Ihrhove
Landkreis Leer
2391

Träger des Vorhabens: TG Ihrhove
Größe des Gebietes 2748,1030 ha
nach Flurbereinigungsbeschluss
und Anordnungsnummer 3

Amt für regionale Landesentwicklung Weser-Ems, Geschäftsstelle Aurich

Oldersumer Straße 48, 26603 Aurich

Legende

-  Flurbereinigungsgebietsgrenze
-  Flurbereinigungsgebietsgrenze neu
-  Flurbereinigungsgebietsgrenze ungültig

Quelle: Auszug aus den Geobasisdaten der
Niedersächsischen Vermessungs- und Katasterverwaltung
© 2024 
Landesamt für Geoformation
und Landesvermessung Niedersachsen
www.lgin.niedersachsen.de

Ausgabedatum:
05.08.2024

Randzeichnung
Gemarkung Westhaudefehne

